




SERVIZI DIGITALI

PROCEDURA REIMPIANTO VIGNETI

GUIDA ALLA COMPILAZIONE DELLA RICHIESTA DI REIMPIANTO TELEMATICA

PAGINA INIZIALE



HOME > LICENZE E PERMESSI



(3)

Dopo l'autenticazione, il richiedente, accede alla **Pagina Iniziale**.

Per inserire una nuova richiesta di reimpianto o visualizzare le richieste precedentemente inserite deve premere sul riquadro **Licenze e Permessi (1)** oppure sul menu in alto a destra **Licenze e Permessi (2)**.

Al primo accesso, non è visibile nessuna lista di richieste poiché l'utente non ha mai completato un inserimento.

Il richiedente può avviare il procedimento come **Legale Rappresentante** di una Società Agricola oppure come **Titolare**.

Dopo aver premuto su Licenze e Permessi il richiedente deve premere sul riquadro **Estirpazione e Reimpianto Vigneti (3)**.

Per visualizzare le notifiche premi sull'icona di notifica in alto **(4)**.

Per eseguire il **Log Out** dal sito premere sul profilo, in alto a destra, e successivamente sulla voce **Esci**.

INSERIMENTO RICHIESTA

Nuova Richiesta di Estirpazione **Nuova Richiesta di Reimpianto** Le mie richieste

(1)

(2)

(3)

Richiesta di Reimpianto

Consensi Obbligatoriori

Comunicazione sulle modalità di notifica degli atti del procedimento amministrativo

Gentile cittadina, gentile cittadino,

con la presente ti informiamo che, in conformità alla normativa vigente in materia di procedimento amministrativo e digitalizzazione della Pubblica Amministrazione, tutte le comunicazioni e notificazioni relative al procedimento in corso saranno effettuate esclusivamente tramite il Portale istituzionale, accessibile mediante SPID, CIE o CNS.

Questa modalità è adottata ai sensi dell'articolo 3-bis del Codice dell'Amministrazione Digitale (D.Lgs. n. 82/2005), che riconosce il diritto dei cittadini di accedere ai servizi pubblici digitali tramite identità digitale, e dell'articolo 64 del medesimo Codice, che disciplina l'uso di SPID, CIE e CNS come strumenti ufficiali di autenticazione per l'accesso ai servizi online della PA.

L'area riservata del Portale rappresenta il canale ufficiale e sicuro attraverso cui l'Amministrazione ti metterà a disposizione gli atti del procedimento. L'accesso è personale, tracciato e garantisce la piena affidabilità del sistema, sia in termini di identificazione che di sicurezza delle informazioni.

Notifica degli atti tramite area riservata

Ai sensi dell'articolo 48 del Codice dell'Amministrazione Digitale, la trasmissione di documenti informatici si considera perfezionata nel momento in cui il documento è reso disponibile all'interno dell'area riservata del destinatario, a condizione che tale area sia accessibile attraverso un'identità digitale qualificata. In altre parole, la notifica dell'atto si considera legalmente effettuata nel momento in cui esso viene pubblicato nella tua area personale del Portale.

È importante sottolineare che la mancata consultazione dell'atto non incide sulla validità della notifica: ai fini giuridici, ciò che rileva è la disponibilità del documento in uno spazio personale protetto, e non la sua apertura o lettura.

Valore legale dei documenti e conservazione

Tutti gli atti messi a tua disposizione nel Portale hanno pieno valore giuridico e sono gestiti nel rispetto delle regole tecniche vigenti in materia di documento informatico. In particolare:

- Ai sensi dell'articolo 40 del Codice dell'Amministrazione Digitale, le pubbliche amministrazioni formano gli originali dei propri documenti esclusivamente in modalità digitale;
- L'articolo 41 del medesimo Codice prevede che i procedimenti amministrativi siano gestiti in forma informatica, garantendo l'accesso agli atti e la partecipazione attraverso strumenti digitali;
- L'articolo 43 stabilisce che gli obblighi di conservazione e di esibizione dei documenti si assolvono mediante documenti informatici, purché siano conformi alle regole tecniche e conservati a norma;
- L'articolo 44 disciplina i requisiti del sistema di conservazione, che deve assicurare autenticità, integrità, leggibilità e reperibilità dei documenti nel tempo.

Accettazione delle modalità di notifica

Per poter proseguire validamente con la presentazione dell'istanza e la partecipazione al procedimento, ti chiediamo di accettare le modalità di comunicazione sopra descritte.

L'accettazione avverrà attraverso la selezione delle seguenti opzioni:

(4)

Dichiaro di aver letto, compreso e accettato le modalità di notifica attraverso l'area riservata del Portale istituzionale

Acconsento a ricevere tutte le comunicazioni relative al procedimento esclusivamente tramite tale canale

dichiaro di aver preso visione dell'informativa sul trattamento dei dati personali accessibile al seguente link

[informativa sul trattamento dei dati personali](#)

Il sistema registrerà data, ora e utente della presa visione e conserverà traccia dell'accettazione nel fascicolo digitale del procedimento

Step

- Consensi Obbligatoriori**
- Anagrafica Azienda
- Particelle
- Dichiarazioni
- Documenti
- Riepilogo
- Conclusione

Dopo aver premuto sul riquadro Licenze e Permessi, il richiedente, accede alla **pagina per effettuare l'inserimento richiesta.**

Per inserire una nuova richiesta di estirpazione premere sulla scheda Nuova Richiesta di Reimpianto **(2)**.

Utilizzare le altre schede per creare una nuova richiesta di estirpazione **(1)** o visualizzare le richieste precedentemente inserite **(3)**.

Prima di procedere con la compilazione della domanda, è necessario leggere attentamente l'intera **scheda dei consensi**. Al termine della lettura, confermare la presa visione selezionando tutte le checkbox indicate **(4)**. Solo **dopo** aver completato questa operazione sarà possibile accedere alla **compilazione** della richiesta.

1 - INSERIMENTO RICHIESTA

Dopo aver completato la scheda dei consensi obbligatori, si può procedere con l'inserimento della richiesta. Il primo passo è completare la sezione dei dati anagrafici. Per tornare al passo precedente premere sul tasto Indietro **(1)**, oppure, dopo aver inserito tutte le informazioni necessarie premere sul tasto avanti **(2)**.

Nuova Richiesta di Estirpazione **Nuova Richiesta di Reimpianto** Le mie richieste

Richiesta di Reimpianto

Anagrafica Cittadino

Il sottoscritto

* Comune di Nascita

* Email

* Indirizzo

via roma

C.F.

* Il

* Comune di Residenza

Roma

* numero *CAP *Provincia

10 00010 RM

Step

- Consensi Obbligatori
- Anagrafica Cittadino**
- Anagrafica Azienda
- Particelle
- Dichiarazioni
- Documenti
- Riepilogo
- Conclusione

(1) (2)

Si ricorda che i campi con l'asterisco rosso (*) sono obbligatori e non è possibile proseguire se prima non vengono compilati. I campi in sola visualizzazione vengono recuperati automaticamente dal servizio utilizzato per l'autenticazione.

2 - INSERIMENTO RICHIESTA

Anagrafica Azienda

* nella sua qualità di

* CUA

* Indirizzo

* telefono

* E-mail

* P.Iva

* della azienda

* con sede in

* PEC

* cellulare

* iscritto alla CIAA con numero REA

(1)

(2)

Step

- ✓ Consensi Obbligatori
- ✓ Anagrafica Cittadino
- Anagrafica Azienda
- Particelle
- Dichiarazioni
- Documenti
- Riepilogo
- Conclusione

Il secondo passaggio è il completamento dei dati relativi alla società che richiede l’Autorizzazione al Reimpianto dei Vigneti. Per tornare al passo precedente premere sul tasto Indietro **(1)**, oppure, dopo aver inserito tutte le informazioni necessarie premere sul tasto avanti **(2)**.

Si ricorda che i campi con l’asterisco rosso (*) sono obbligatori e non è possibile proseguire se prima non vengono compilati. I campi in sola visualizzazione vengono recuperati automaticamente dal servizio utilizzato per l’autenticazione.

3 - INSERIMENTO RICHIESTA

In questo passaggio devi indicare le particelle su cui vuoi presentare la richiesta. Compila con attenzione i campi **Comune, Foglio, Particella e Tipo di Conduzione**: questi dati verranno confrontati automaticamente con le informazioni già presenti nel tuo fascicolo aziendale. Se corretti, contribuiranno alla validazione automatica della richiesta. Puoi inserire più particelle cliccando sul pulsante **Aggiungi (1)**. Le particelle possono appartenere anche a **Comuni e Province** diversi. Se hai bisogno di modificare i dati inseriti in precedenza, puoi cliccare su **Indietro**. Quando hai completato l'inserimento di tutte le informazioni, clicca su **Avanti** per proseguire

Richiesta di Reimpianto

Particelle

di voler effettuare il reimpianto delle seguenti superfici vitate:

Particella

Riferimenti Catastali

*Comune	*Foglio	*Particella
<input type="text"/>	<input type="text"/>	<input type="text"/>
*Superficie totale ⓘ	*Destinazione Produttiva ⓘ	*Superficie da reimpiantare ⓘ
<input type="text"/>	<input type="text"/>	<input type="text"/>
*Codice Autorizzazione SIAN	*Data rilascio nullaosta estirpazione	*Superficie estirpata ⓘ
<input type="text"/>	<input type="text"/>	<input type="text"/>
*Data avvenuta estirpazione		
<input type="text"/>		

Tipologia produzione vigneto

*Vino	*Denominazione	*Irriguo
<input type="text"/>	<input type="text"/>	<input type="text"/>
*Sesto di impianto ⓘ	*Forma allevamento ⓘ	*Data prevista reimpianto
<input type="text"/>	<input type="text"/>	<input type="text"/>

Vitigini

*Nome	*n ceppi	*Varietà
<input type="text"/>	<input type="text"/>	<input type="text"/>

Vincoli

Vincolo paesaggistico e vincolo archeologico
 Rischio frana e tutela delle acque
 Parco nazionale, Parco naturale regionale, Riserva naturale statale o regionale
 Aree boscate
 Rete Natura 2000 (SIC, ZSC, ZPS)
 Aree gravate da usi civici
 Aree demaniali e golenali
 Vincoli diversi di natura urbanistica
 Vincolo idrogeologico

Step

- Consensi Obbligatorii
- Anagrafica Cittadino
- Anagrafica Azienda
- Particelle
- Dichiarazioni
- Documenti
- Riepilogo
- Conclusione

Aggiungi

Si ricorda che i campi con l'asterisco rosso (*) sono obbligatori e non è possibile proseguire se prima non vengono compilati. I campi in sola visualizzazione vengono recuperati automaticamente dal servizio utilizzato per l'autenticazione.

4 - INSERIMENTO RICHIESTA

Dichiarazioni

relativamente ai lavori per reimpianto di un vigneto per mq
facendo seguito alla comunicazione di avvenuto estirpo del
ed a seguito di vostro sopralluogo del

DICHIARA

(DPR 445/2000, artt. 46 e 47)

consapevole che chiunque rilascia dichiarazioni mendaci è punito ai sensi del codice penale e delle leggi speciali in materia, ai sensi e per gli effetti dell'art. 76 D.P.R. n. 445/2000,

1. di essere (indicare il titolo di possesso: proprietario, affittuario, usufruttuario...)

delle superfici sulle quali sarà effettuato il reimpianto;

2. di aver costituito o aggiornato il Fascicolo Aziendale ai sensi del DPR. N. 503/99 e ss.mm.ii.;

3. di possedere già una superficie vitata aziendale in conduzione complessiva pari a mq:

4. di possedere non possedere

una superficie vitata per consumo familiare pari a mq:

da trasformare in vigneto produttivo, sulla particella

foglio comune

5. di essere in regola con la normativa comunitaria e nazionale in materia di impianti e reimpianti;

6. la veridicità delle immagini fotografiche allegate, effettuate in data

e relative all'area della superficie oggetto di intervento con le indicazioni dei con di scatto riportati nell'elaborato planimetrico del vigneto.

Indietro

Avanti

Step

- Consensi Obbligatorii
- Anagrafica Cittadino
- Anagrafica Azienda
- Particelle
- Dichiarazioni
- Documenti
- Riepilogo
- Conclusione

In questo passaggio devi dichiarare le informazioni richieste. Assicurati di indicare tutte le informazioni relative ai dati del vigneto da reimpiantare.

Se hai bisogno di modificare i dati inseriti in precedenza, puoi cliccare su Indietro. Quando hai completato l'inserimento di tutte le informazioni, clicca su Avanti per proseguire.

Si ricorda che i campi con l'asterisco rosso (*) sono obbligatori e non è possibile proseguire se prima non vengono compilati. I campi in sola visualizzazione vengono recuperati automaticamente dal servizio utilizzato per l'autenticazione.

5 - INSERIMENTO RICHIESTA

Richiesta di Reimpianto

Allegati

Seleziona il tipo di documento da caricare

Tipologia documento (1)

Documenti da caricare:

Tipo di file	Nome del file	Azioni
Autorizzazione dei proprietari o comproprietari ove la conduzione non coin...	Nessun File Caricato	
Immagini georeferenziate con indicazioni con scatto almeno una ad appezz...	Nessun File Caricato	
Visura catastale di mappa e partita dei terreni	Nessun File Caricato	
Relazione Tecnica ed elaborato planimetrico in scala	Nessun File Caricato	
Perizia asseverata nei casi previsti	Nessun File Caricato	
Altro	Nessun File Caricato	
Vincoli	Nessun File Caricato	

Indietro

Avanti

Step

- Consensi Obbligatori
- Anagrafica Cittadino
- Anagrafica Azienda
- Particelle
- Dichiarazioni
- Documenti
- Riepilogo
- Conclusione

In questo passaggio devi caricare la documentazione necessaria affinché l'ufficio possa valutare correttamente la tua richiesta. È fortemente consigliato allegare almeno un documento, per evitare il rischio di rigetto della domanda.

Per caricare un file:

- Seleziona la tipologia di documento (1);
- Premi sul pulsante "Carica file" (2) per allegarlo;
- In alternativa, puoi trascinare il file direttamente nel riquadro (3).

Allegati

Qualora la conduzione non coincida con la proprietà delle particelle, invitiamo a scaricare e compilare il modulo di autorizzazione all'impianto dei proprietari o comproprietari al seguente link: [Modulo di Autorizzazione](#)

Seleziona il tipo di documento da caricare

Autorizzazione dei proprietari o compropri... (1)


Carica file: Autorizzazione dei proprietari o comproprietari ove la conduzione non coincida

 Carica file O rilascia file (2) (3)

(2)

Richiesta di Reimpianto

Conclusione

 Richiesta completata con successo!

(1) 

CONCLUSIONE INSERIMENTO RICHIESTA

Dopo aver ricontrollato le informazioni e **salvato la richiesta**, il sistema ti mostrerà un **messaggio di conferma** che indica **l'avvenuto inserimento**.

Per concludere, clicca sul pulsante Fine **(1)** e potrai così visualizzare l'elenco delle richieste già inserite.

Riceverai automaticamente una mail riepilogativa con tutte le informazioni inviate. Se non dovessi riceverla, ti consigliamo di contattare l'ufficio competente per eventuali chiarimenti.

DETTAGLIO RICHIESTA

Per consultare lo **stato** della **richiesta**, verificarne gli **aggiornamenti** o **comunicare** con l'**Assessorato all'Agricoltura** in merito a un procedimento, accedere alla sezione **Le mie Richieste (1)** e cliccare sul numero della richiesta di interesse **(2)**.

Nella colonna di sinistra **(3)** è visualizzato un **riepilogo generale** delle informazioni inserite.

Nella colonna di destra si trovano:

- Il riquadro **Superfici Vitate (4)**, che mostra le particelle catastali incluse nella richiesta;
- Il riquadro **Checklist Documentale (5)**, che contiene i documenti caricati al momento della presentazione della domanda.

In questa stessa sezione verranno **pubblicati i documenti** prodotti dal **responsabile del procedimento**.

Infine, nel caso di un'**integrazione documentale**, sarà possibile caricare i file aggiuntivi **(6)**.

Nuova Richiesta di Estirpazione
Nuova Richiesta di Reimpianto
(1)

Stato Tutte ▾

Nome	Tipologia	Stato	Data Compilazione	UOD	Tipologia	Numero di protocollo
IA-0000000310 (2)	Richiesta Estirpazione	Preso in carico	30/05/2025 11:45	Avellino	Richiesta Estirpazione	2666
IA-0000000309	Richiesta Reimpianto	Preso in carico	29/05/2025 16:28	Avellino	Richiesta Reimpianto	2655
IA-0000000308	Richiesta Estirpazione	Nulla Osta Estirpazione	27/05/2025 10:33	Avellino	Richiesta Estirpazione	2532
IA-0000000307	Richiesta Estirpazione	Rettifica Dati Catastali	27/05/2025 10:25	Avellino	Richiesta Estirpazione	2528

Richiesta IA-0000000310 + Segui

Data presentazione: 30/05/2025, 11:45

Richiedente: [Lucrezia Borgia](#)

Tipo di licenza: [Estirpazione e reimpianto Vigneti](#)

Stato richiesta: Preso in carico

Informazioni Generali

ID richiesta: IA-0000000310

UOD di Riferimento: Avellino

Data presentazione: 30/05/2025, 11:45

Data Appuntamento:

Data Appuntamento Ultima Verifica:

Data Avvenuta Comunicazione Estirpo:

Richiesta Estirpazione

Note (per documentazione mancante):

Superfici Vitate (1)

[IA-0000000310_7_383](#)

Destinazione Produttiva: 1 - uva da vino (4)

Comune: Sant'Angelo all'Esca

Foglio: 7

[Visualizza tutto](#)

Checklist Documentale (2) (6)

[Immagini georeferenziate con indicazioni con scatto almeno una a...](#)

Tipo di documento:

Stato: Nuova

Data creazione: 30/05/2025, 11:45

[Avvio Procedimento con Soccorso Istruttorio](#)

Tipo di documento:

Stato: Nuova (5)

Data creazione: 30/05/2025, 11:52

[Visualizza tutto](#)

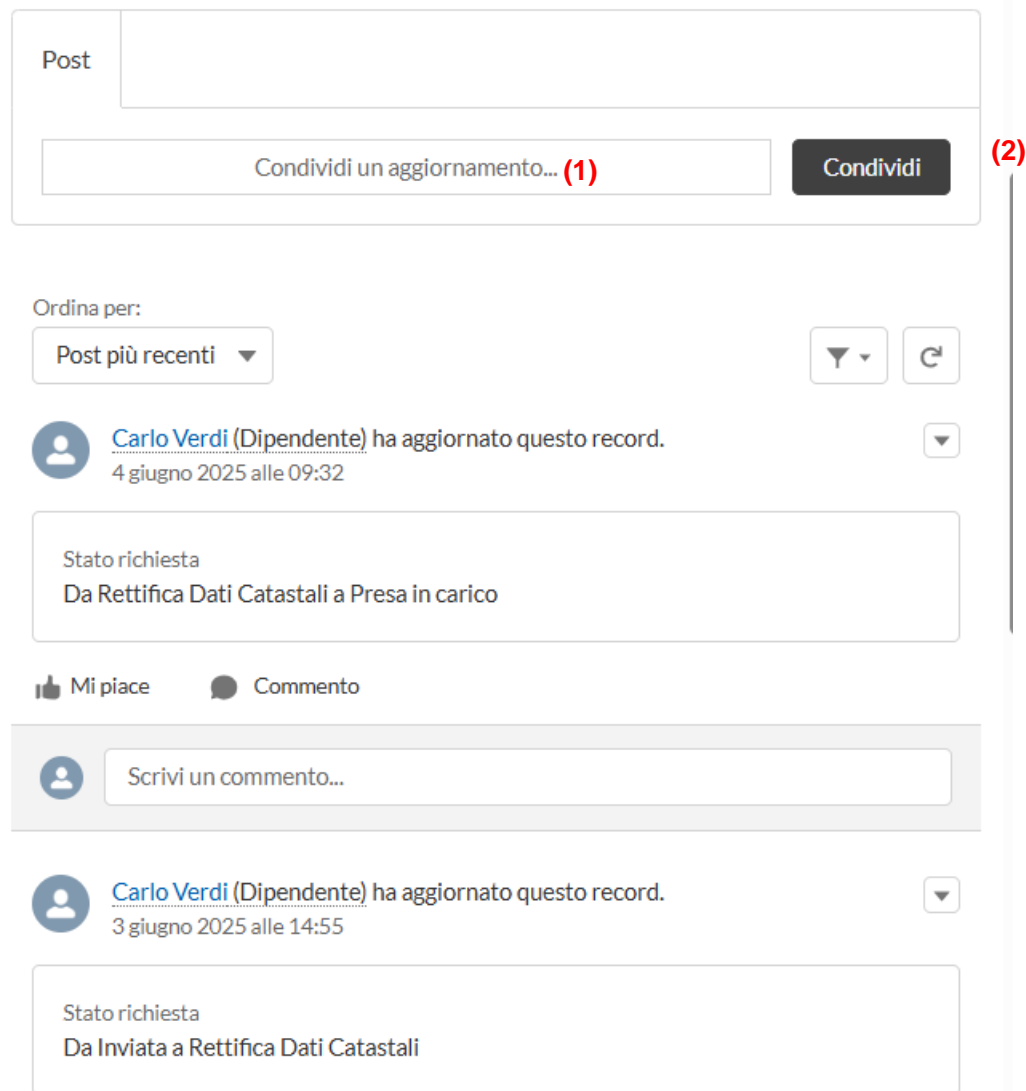
RICHIESTA – COMUNICAZIONE RAPIDA

Per contattare rapidamente l'Assessorato Agricoltura, in merito ad una richiesta, si può utilizzare la sezione Post.

Premi nel riquadro "Condividi un aggiornamento" **(1)** e inserisci il messaggio. Una volta terminato premi sul pulsante condividi **(2)**.

Riceverai una notifica nell'area dedicata appena un utente incaricato ti fornirà una risposta.


Visualizza nel riquadro in basso tutti gli aggiornamenti **(3)**.





Post


Condividi un aggiornamento... **(1)** **Condividi** **(2)**


Ordina per:
Post più recenti ▼

(3)  **Carlo Verdi (Dipendente)** ha aggiornato questo record.
4 giugno 2025 alle 09:32

Stato richiesta
Da Rettifica Dati Catastali a Presa in carico

 Mi piace  Commento

 Scrivi un commento...

 **Carlo Verdi (Dipendente)** ha aggiornato questo record.
3 giugno 2025 alle 14:55

Stato richiesta
Da Inviata a Rettifica Dati Catastali

 Estirpazione e Reimpianti Vigneti

Premere su **Avanti** per eseguire la prossima azione:

Rifiuta Appuntamento

Avanti

RICHIESTA – SOPRALLUOGO

Prima dell'emissione dell'autorizzazione oppure dopo la comunicazione di avvenuto reimpianto, l'Assessorato Agricoltura può pianificare un **sopralluogo di verifica**.

Controlla regolarmente la tua casella **email** o **le notifiche nel portale** per verificare l'eventuale **proposta di appuntamento**.

- Se **non sei disponibile** nella data proposta, accedi al portale almeno 48 ore prima del sopralluogo e rifiuta l'appuntamento. Per **procedere** con il **rifiuto** devi indicare obbligatoriamente una nota nel campo **note per appuntamento rifiutato**.
- Se la **data** proposta è **compatibile** con le tue disponibilità in campo, **non è richiesta alcuna azione**: la richiesta si aggiornerà automaticamente.

RICHIESTA – COMUNICA REIMPIANTO

Per comunicare l'**avvenuto reimpianto** la tua richiesta deve essere nello stato Autorizzazione Reimpianto.

È possibile comunicare sia un **reimpianto totale** che un **reimpianto intermedio**, accedendo al dettaglio della superficie vitata oggetto del reimpianto **(1)** e compilando la **sezione Avvenuto Reimpianto (2)**.

Note di compilazione:

- In caso di **reimpianto intermedio**, è necessario indicare la **superficie effettivamente reimpiantata**, che non può superare la superficie totale concessa. Questa tipologia di reimpianto può essere comunicata per due volte massimo;
- In caso di **reimpianto totale**, la superficie reimpiantata deve **corrispondere esattamente alla superficie concessa**

Per tornare al dettaglio della richiesta, **clicca** sul **numero della richiesta (3)** e **invia** la **comunicazione** all'Assessorato Agricoltura **(4)**

Richiesta IA-0000000042

Data presentazione: 06/06/2025, 11:29 | Richiedente: | Tipo di licenza: [Estirpazione e reimpianto Vigneti](#) | Stato richiesta: Autorizzazione Reimpianto

Informazioni Generali

ID richiesta: IA-0000000042 | Numero di protocollo: protocollo2
 UOD di Riferimento: Avellino | Data Protocollo Richiesta: 10/06/2025, 12:00
 Data presentazione: 06/06/2025, 11:29 | Stato: Autorizzazione Reimpianto
 Data Appuntamento: | Lavorazione Assegnata a Richiedente: |
 Data App. Verifica Reimpianto Inter. n1: |
 Data App. Verifica Reimpianto Inter. n2: |
 Data Appuntamento Ultima Verifica: |

Richiesta Reimpianto

Note (per documentazione mancante): | Note (per data appuntamento rifiutata): |
 Esito Sopralluogo: | Note (per esito sopralluogo negativo): |

Dati Catastali

Comune: Sant'Angelo | Foglio: |
 Particella: | Superficie: 100
 Superficie da reimpiantare: 20 | Superficie Autorizzata al Reimpianto: 20
 Superficie Vitata Name: IA-0000000042_7_383 | Richiesta: [IA-0000000042](#) **(3)**

Avvenuto Reimpianto

Avvenuto Reimpianto: **(2)** | Data Conclusione Reimpianto: |
 Data Prevista Reimpianto: 06/07/2025 | Superficie Reimpiantata (mq): |

Reimpianto Vigneti

Scelta Azione **(4)**

* Seleziona la prossima azione da effettuare

Comunica Avvenuto Reimpianto Totale

Comunica Avvenuto Reimpianto Intermedio

Superfici Vitate (1)

[IA-0000000042_7_383](#) **(1)**

Destinazione Produttiva: 1 - uva da vino
 Comune: Sant'Angelo all'Esca
 Foglio: 7

[Visualizza tutto](#)



SERVIZI DIGITALI

PROCEDURA REIMPIANTO VIGNETI

CATALOGO DEI SERVIZI PUBBLICI DIGITALI
 [HTTPS://SERVIZI-DIGITALI.REGIONE.CAMPANIA.IT](https://servizi-digitali.regione.campania.it)

